РЕПУБЛИКА БЪЛГАРИЯ
Министерство на околната среда и водите
Басейнова дирекция „Черноморски район“

Морска стратегия на Р България
Част III Програма от мерки

Текуща и бъдеща оценка на състоянието на морската околна среда на база на 11 качествени дескриптори (характеристики)

Дескриптор 1 Биологично разнообразие;

Дескриптор 2 Неместни видове;

Дескриптор 3 Търговски видове риби, обект на промишлен риболов;

Дескриптор 4 Хранителни мрежи;

Дескриптор 5 Еутрофикация;

Дескриптор 6 Цялост на морското дъно;

Дескриптор 7 Хидрографски условия;

Дескриптор 8 Концентрации на химични замърсители в морската среда;

Дескриптор 9 Замърсители в морските хранителни продукти;

Дескриптор 10 Морски отпадъци;

Дескриптор 11 Въвеждане на подводен шум и енергия

Компетентни институции за прилагането на РДМС в България

Компетентни органи съгласно Наредбата за опазване на околната среда в морските води (НООСМВ):

- Министерски съвет;
- Министърът на околната среда и водите;
- Директорът на Басейновата дирекция Черноморски район
- Министърът на транспорта, информационните технологии и съобщенията;
- Министърът на земеделието и храните;
- Министърът на външните работи;
- Министърът на регионалното развитие и благоустройството;
- Министърът на икономиката,
- Министърът на енергетиката
- Министърът на туризма;
- Министърът на здравеопазването;
- Председателят на Българската академия на науките

или оправомощени от тях длъжностни лица.

Етап на прилагане на РДМС в България

Част I

- Първоначална оценка на статуса на морската околна среда (член 8);
- Дефиниции за добро състояние на морската околна среда (ДСМОС) (член 9);
- Дефиниции за екологични цели и индикатори (член 10)

разработени: 2012-2013 г., докладвани пред ЕК: 2013 г.

Част II

- Програми и подпрограми а мониторинг (член 11): разработени: 2014 г., докладвани пред ЕК: 2015 г.

Част III

- Програми от мерки (член 13): разработен проект

Програмата от мерки (ПоМ) - основният инструмент на Морската стратегия

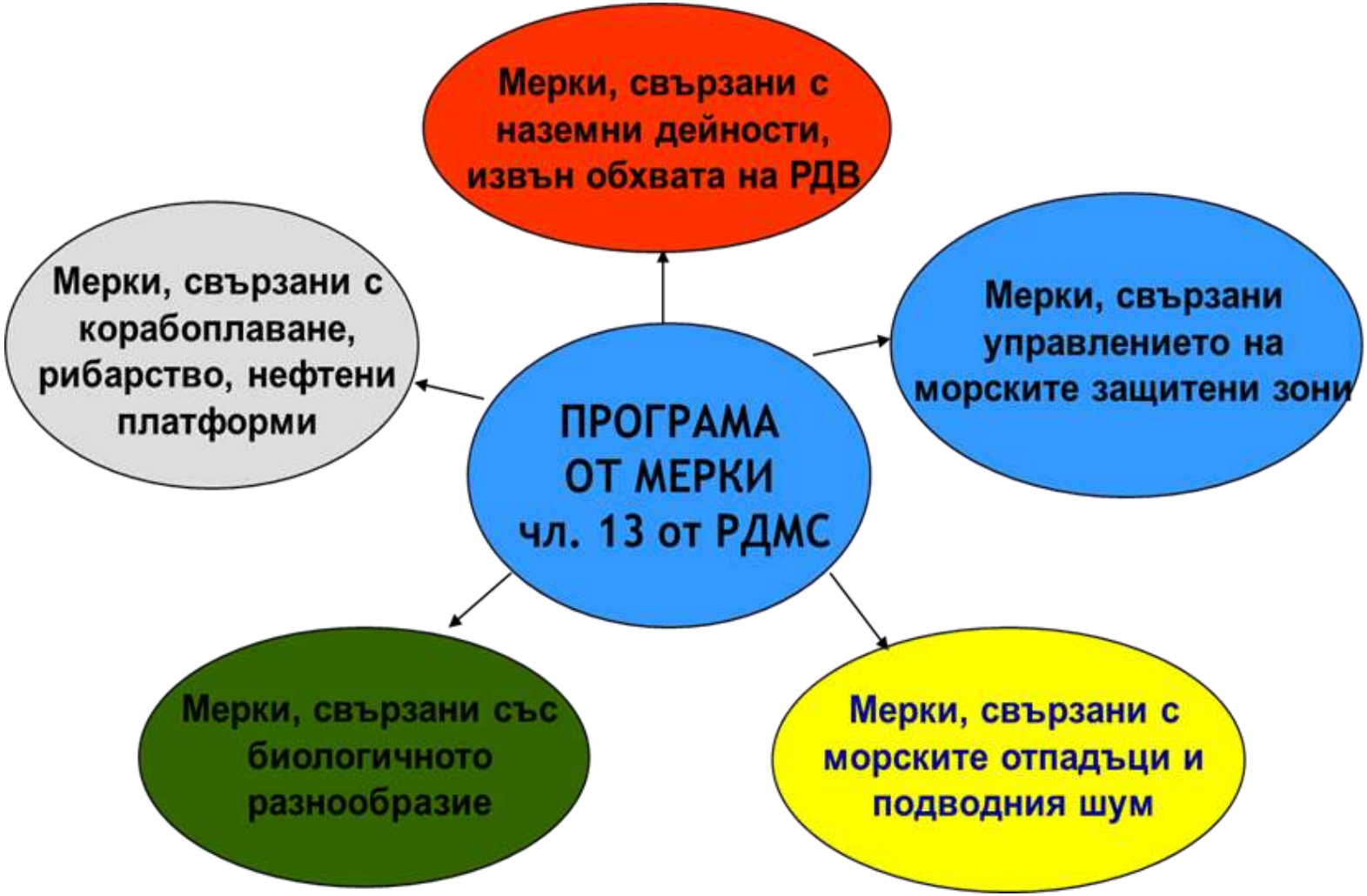

Преглед на планираните мерки по отделните теми

Структура на Програмата от мерки

- **Резюме на програмата от мерки** (документ за обществени обсъждания на български и английски език)
- **Приложение 1 - преглед на съществуващите мерки,** планирани и изпълнявани в рамките на друго законодателство, имащо отношение към опазването на морските екосистеми (в табличен вид на български и английски език)
- **Приложение 2 - преглед на новите мерки съгласно изискванията на чл. 13 от РДМС** (в табличен вид на български и английски език)
- **Приложение 3 - 23 формуляри с мерки** (в табличен вид на български и английски език)
- Кратък въпросник с насочващи въпроси към компетентните органи и заинтересованите лица

Структура на Програмата от мерки (Резюме)

- Законодателни изисквания за разработването на мерките съгласно РДМС, включително компетентните органи;
- Изпълнени етапи по прилагането на Морската директива (първоначална оценка на морската среда, дефиниции за добро състояние и екологични цели за неговото постигане);
- Цел на програмата от мерки;
- Връзка на ПоМ с други нормативни документи в областта на опазване на околната среда;
- Кратко описание на използвания подход за избор на новите мерки;
- Изисквания за провеждане на публични консултации на мерките;
- Регионална координация (между България и Румъния и в рамките на Регионалната Комисия за опазване на Черно море от замърсяване).

Кратко резюме на новите мерки (Приложения 2 и 3)

- Наименование и кратко описание, категория, КТМ на мярката
- Връзка с дескрипторите, екологичните цели, видовете натиск, човешките дейности, характеристиките съгласно РДМС
- Връзка с други законодателни документи (национално, европейско, регионално и международно законодателство)
- Начин на прилагане (законодателна, техническа, икономическа, политически обусловена мярка)
- Принос на мярката за постигане на поставените цели за ДСМОС
- Ефективност на мярката и индикатори за оценка
- Социално – икономическа оценка на мярката
- Планирани разходи за нейното прилагане
- Зони на прилагане (крайбрежни и териториални води, и изключителната икономическа зона на Р България)
- Компетентни органи и ниво на координация (национално, двустранно, регионално)
- Възможности за финансиране и период на прилагане
- Трудности при прилагането на мярката

❑ *Трансгранични мерки между България и Румъния*

Новите трансгранични мерки са разработени като общи и / или координирани мерки между България и Румъния в рамките на проект

“Техническа и административна подкрепа за общо прилагане на РДМС в България и Румъния – фаза 2“,

финансиран от Генерална дирекция „Околна среда“ към ЕК.

➢ **Общ брой на трансграничните мерки: 17**

Мярка № 1 “Управление и намаляване на дифузните източници на замърсяване, включително атмосферните отлагания на замърсители”

Фаза 1 (първи цикъл на РДМС):

- използване на обща методология за оценка на натиска и въздействието от дифузни източници на замърсяване от Черноморските държави (модели, инструменти, SWAT).
  - внедряване / разработване на модели, подходи за оценка, др.
  - дискусия и приемане на предложената методология между България и Румъния.
  - представяне на предложената методология пред Черноморската комисия.
- изследователски дейности, свързани с подобряване на знанията относно въздействието на атмосферната депозиция върху морската среда.

Фаза 2 (втори цикъл на РДМС):

- разработване на мерки за намаляване на дифузното замърсяване, основаващи се на данните и познанията, набрани в първата фаза.
- **Компетентни органи / заинтересовани страни (ЗС):**

МОСВ, РИОСВ Варна и Бургас, ИАОС, БДЧР, НИМХ (подпомагаща институция)

Мярка № 2 “Въвеждане на еко-етикетиране (базирано на съществуващи релевантни еко – етикети), свързани с дейности по отглеждане на аквакултури (като черна мида)

Цел: стимулиране на конкурентоспособността в сектор рибарство чрез насърчаване на производителите на аквакултури да използват екологосъобразни технологии за отглеждане, с цел производство и предлагане на пазара на морска храна с доказано добро качество.

- **Основни дейности:**

1. Анализ на изискванията и съществуващи практики и разработване на предложение за въвеждане на екоетикетиране;
2. Провеждане на двустранни срещи между България и Румъния за обсъждане на предложенията и възприемане на единна практика за еко-етикетиране.
3. При необходимост – ревизия и изменение на действащото законодателство относно въвеждането на еко-етикетиране
4. Консултации със заинтересованите страни.
5. Поетапно въвеждане на избраните еко-етикети в сектор Рибарство.
6. Провеждане на информационни кампании.

- **Компетентни органи**:

МЗХ, ИАРА, БАБХ, МЗ / РЗИ Добрич, РЗИ- Варна и РЗИ-Бургас

Мярка № 3 “Разработване на Регионален план за действие за Черно море по отношение на морските отпадъци (обща методология за количествена оценка на морски отпадъци, идентифициране на източниците, наказателни мерки и др.)”

Основни действия:

1. Учредяване на работни групи на национално (междуведомствено) и двустранно ниво между България и Румъния.
2. Разработване на план за действие.
3. Представяне в и обсъждане на разработения план за действие от работните групи към Черноморската комисия (ЧК).
4. Представяне на обсъдения план за действие на редовна годишна среща на ЧК.

•**Компетентни органи / заинтересовани страни**:

МОСВ / БДЧР, РИОСВ Варна и РИОСВ Бургас, МТИТС / Изпълнителна агенция "Морска администрация" (Дирекции “Варна”и “Бургас”); ЗС: пристанищни оператори, концесионери на плажни ивици, областни администрации и общини

Мярка № 4 “Подобряване на управлението на отпадъците, генерирани от кораби”

Като цяло мярката включва оценка и подобрен контрол на дейностите по събиране и транспортиране на отпадъците от експлоатацията на корабите.

- **Основни действия:**

1. Анализ на управлението на отпадъците в морските пространства и пристанищата, структурата и количествата на отпадъците, капацитета и състоянието на приемните пристанищни съоръжения;
2. Очертаване на основните проблеми и съответните препоръки за решаването им.
3. Въвеждане и прилагане на направените препоръки.
4. Обмен на информация и опит между България и Румъния.

- **Компетентни органи**:

МТИТС / Изпълнителна агенция "Морска администрация"- Дирекции "Бургас" и "Варна", МОСВ / РИОСВ-Варна и РИОСВ Бургас, пристанищни оператори

Мярка № 5 „Координирано организиране / подкрепа на провеждането на годишни кампании за повишаване на осведомеността на бизнес сектора (търговци, плажни концесионери, потребители на плажни услуги, рибари и т.н.) и обществеността (туристи, студенти, деца и т.н.), по отношение на последствията върху морската околна среда, причинени от морските отпадъци, както и необходимостта от тяхното рециклиране“

- **Основни действия:**

1. Провеждане на образователни кампании и семинари (деца, ученици и студенти, широка общественост);
2. Провеждане на регулярни (годишни) кампании за насърчаване и популяризиране на дейностите по превенция на замърсяването и за почистване на плажните / бреговите ивици чрез участие на доброволци.
3. Изготвяне на информационни материали (постери, брошури и др.) и клипове за разпространение чрез средствата за масова информация.

- **Компетентни органи / заинтересовани страни**:

МОСВ, БДЧР, НПО, концесионери на плажни ивици, областни администрации и общини, училища и университети

Мярка № 6 “Образователни кампании на местните инициативни рибарски групи (МИРГ) по отношение на ефективното използване на риболовни техники и оборудване, щадящи околната среда”

Мярката ще допринесе за насърчаване на екологично устойчиво използване на морските ресурси, въвеждане и прилагане на иновативни и конкурентоспособни техники за рибарство и добив на други морски храни

- **Основни действия:**

1. Организиране и провеждане на ежегодни информационни събития (срещи /семинари, мин. 2 пъти годишно) с местните рибарски групи относно тяхното насърчаване за ефективно използване на риболовни техники и оборудване, щадящи околната среда.

2. Изготвяне на информационни материали (постери, брошури и др.).

- **Компетентни органи / заинтересовани страни**:

МЗХ / ИАРА; ЗС: Местни инициативни рибарски групи (МИРГ), НПО

Мярка № 7 “Стимулиране на щадящи околната среда практики за риболовни съдове под 10 м дължина, без тралиращи средства на борда (дребно-мащабен риболов)”

Основни стъпки:

1. Разработване / въвеждане на механизъм за финансово стимулиране за въвеждане на екологични съоръжения и практики за риболовни съдове под 10 м дължина;
2. Изготвяне на технически насоки за въвеждане на най-добри налични практики;
3. Провеждане на информационни кампании за рибарите разпространение на информационни материали.

Мярката има за цел да насърчи развитието на дребномащабния риболов (риболовни съдове под 10 м дължина), като по този начин се насърчава използването на технологични иновации (т.е. по-селективни риболовни техники), които не увеличават риболовното усилие.

Компетентни органи: МЗХ / ИАРА

Мярка № 8 „Провеждане на дългосрочни наблюдения на въздействията в зоните, разрешени за тралиране с бийм трал. При необходимост, промяна на границите на тези зони и на изискванията за експлоатация“

Основни дейности:

1. Провеждане на ежегодни обследвания в зоните, предмет на тралиране с бийм тралове, анализ на въздействията и тенденциите в изменението им в рамките на цикъла за прилагане на РДМС.

2. При констатирана необходимост – разработване на научно обосновано предложение за промяна на границите на зоните, в които е забранено използването на бийм трал, съгласувано спрямо определените зони по Натура 2000 и Закона за защитените територии.

3. При констатирана необходимост – промяна на изискванията за експлоатация в зоните, предмет на тралиране с бийм тралове за осигуряване на постигането на екологичните цели по РДМС.

Компетентни органи / заинтересовани лица: МЗХ, ИАРА, МОСВ

Мярка № 9 „Промотиране и стимулиране (включително и финансово) на незастрашаващи околната среда методи за събиране на рапан (Rapana) и черупкови (миди)“

Основни дейности:

1. Разработване / въвеждане на механизъм за стимулиране, включително и финансово за прилагане на незастрашаващи околната среда методи за събиране на рапан (Rapana) и черупкови (миди);

2. Провеждане на информационни кампании за рибарите, разпространение на информационни материали.

3. Провеждане на образователни кампании за местните професионални рибарски сдружения и лица, свързани с ефективното използване на щадящи околната среда техники и оборудване за събиране на рапани и миди.

Компетентни органи / заинтересовани лица: МЗХ / ИАРА; ЗС: МИРГ

Мярка № 10 “Разработване на многогодишни планове за управление на целевите рибни запаси”

- Съществува изискване всяка година да се изготвя годишен план за калкана. Досега има изготвен план само за 2013 г. За 2014 и 2015 г. няма изготвен отделен план, но същия е включен в общия годишен национален план за рибарство.
- Мярката цели изпълнение на изискванията на Регламент 1380/2013 на Европейския Парламент и на Съвета относно общата политика в областта на рибарството (ОПОР).
- Насочена е към дългосрочното устойчиво управление на рибните запаси. Съществува такава инициатива между България и Румъния, но все още няма постигнато споразумение.
- **Компетентни органи:**

  МЗХ / ИАРА

Мярка № 11 “Подобряване на контрола по отношение на хрилните мрежи за калкан”

- Мярката цели подобряване на запасите от калкан и намаляване на нежелания приулов (нетърговски видове риби и морски бозайници) чрез повишаване на механизма за контрол относно риболовните техники и инструменти за калкан (подобряване на контролните функции на компетентните органи относно спазването на изискванията на Регламент 1380/2013 за мрежите за улов на калкан - материал, размер на окото и плътност/дебелина).

- Връзка със съществуваща техническа мярка "Повишаване селективността на риболовните уреди (минимален размер на окото на дънните хрилни мрежи, използвани за улов на калкан - 400 мм), включена в Националната програма за морско дело и рибарство (ПМДР *2014- 2020*).

- **Компетентни органи:** МЗХ / ИАРА

Мярка № 12 „Определяне на времево-пространствени забрани и ограничения за риболов “

Основни действия:

- Създаване на работна междуведомствена група на национално ниво, пряко свързана с работата по определяне на пространствено-времеви зони със съответните забрани и ограничения за риби (представители на ИАРА, други свързани държавни институции, изследователски институти, НПО и сектор рибарство (МИРГ)).
- Преглед на съществуващите пространствено-времеви забрани и ограничения за провеждане на риболовни дейности в националните морски води.
- Провеждане на изследвания, за да се уточнят пространствените и времевите оценки на запасите / потребностите;
- Определяне на пространствено-времеви забрани и ограничения за някои видове риби
- Провеждане на двустранни срещи между България и Румъния за координация на определените зони в националните води на двете държави.
- Провеждане на контрол за спазване на забраните и ограниченията

Компетентни органи: МЗХ / ИАРА

Мярка № 13 „Опазване на мигриращия вид Средиземноморски буревестник (Puffinus yelkouan) и Средния (качулат) корморан (Phalacrocorax aristotelis) в крайбрежните, териториални води и ИИЗ на Черноморските държави“

Фаза 1:

- Проучвания за определяне на местата за хранене и почивка на мигриращия вид Yelkouan Shearwater (Puffinus yelkouan) и на средния (качулат) корморан (Phalacrocorax aristotelis) в крайбрежната зона, териториални води и ИИЗ на България и Румъния.

- Определяне на границите на местата за почивка и хранене с цел определяне на мерки за допълнителна пространствена защита

- Изготвяне на предложение към МОСВ за преразглеждане и утвърждаване на установените места за хранене и почивка в рамките на проучванията и за определяне / ревизиране на изискванията и ограниченията за осигуряване на благоприятен природозащитен статус.

Фаза 2:

- Утвърждаване на зоните за опазване на двата вида морски птици; определяне / ревизиране на изискванията и ограниченията за осигуряване на благоприятен природозащитен статус.

Компетентни органи:

МОСВ / БДЧР, РИОСВ-Варна и Бургас, ЗС: Българско дружество за защита на птиците (БДЗП)

Мярка № 14 „Изготвяне/ актуализиране на планове за управление на защитените зони, включващи морска акватория, като се имат предвид изискванията на Рамковата Директива за Морска стратегия 2008/56/ЕО, включително определените национални и общи (съгласувани) с Румъния цели за постигане на добро състояние на морската околна среда“

1. Съобразяване на изискванията на РДМС, в т.ч. дефинициите за ДСМОС, цели и съответните индикатори, при разработване / актуализиране на плановете за управление на обявените защитени зони.

2. При обоснована необходимост, за постигане на целите по РДМС:

2.1. включване на допълнителни видове в предмета на защита на съществуващите зони за защита;

2.2. промяна на границите на зоните за защита / създаване на нови;

2.3. промяна на режима на защита (забрани, ограничения, период на прилагането им).

3. Провеждане на двустранна координация между България и Румъния относно актуализацията на плановете за управление на обявените защитени зони.

Компетентни институции / заинтересовани страни:

МОСВ / БДЧР, РИОСВ-Варна и РИОСВ Бургас; ЗС: НПО, научни институти и университети, и др.

Мярка № 15 „Създаване на синхронизирани и представителни мрежи от морски защитени територии в България и Румъния, както и на планове за управлениено им. Подобрен контрол на регламентираните дейности в защитените зони“

Тази мярка допълва трансгранична мярка № 14 относно изготвяне / актуализиране на планове за управление на защитените зони, включващи морска акватория, като се имат предвид изискванията на Рамковата Директива за Морска стратегия 2008/56/ЕО.

Компетентни институции / заинтересовани страни:

МОСВ / БДЧР, РИОСВ-Варна и РИОСВ Бургас; ЗС: НПО, научни институти и университети

Мярка №16 “Разработване и прилагане на общ план за действие за ранно откриване, и смекчаване, и оценка на въздействието на неместни видове”

Фаза 1 (първи цикъл на РДМС):

1. Учредяване на работни групи на национално (междуведомствено) и двустранно ниво между България и Румъния.

2. Разработване на план за действие (източници /пътища за внасяне на неместни видове, и начини за тяхното ограничаване; осигуряване на оборудване на корабите за обработка на баластните им води, увеличаване на броя на инспекторите, повишаване на техническия капацитет на контролните органи).

3. Представяне и обсъждане на разработения план за действие от работните групи към Черноморската комисия (ЧК).

4. Представяне на обсъдения план за действие на редовна годишна среща на ЧК.

Фаза 2 (втори цикъл на РДМС):

Прилагане на разработения общ план за неместните видове. Изпълнението на този етап изисква осигурена необходимата финансова, административна и техническа обезпеченост.

Компетентни институции / заинтересовани страни:

МТИТС / ИАМА – Дирекции “Варна” и “Бургас”, МЗХ, ИАРА, държавни или частни лаборатории за изследване на съдържанието на микроорганизми в баластните води, пристанищни оператори, корабостроители

Мярка №17 “Изменение на съществуващото законодателство, при необходимост, чрез въвеждане на разрешителен режим за дейности в морската среда или други регулаторни изменения”

Национални действия (стъпки) за поетапно прилагане на мярката:

1. Подготвителна работа за допълнителна промяна/ адаптиране на законодателната уредба, при необходимост.
2. Провеждане на консултации със заинтересованите страни (отделните заинтересовани сектори) и обществеността.
3. Приемане на законодателните промени.

Компетентни институции / заинтересовани страни:

МОСВ, БДЧР, РИОСВ-Варна и РИОСВ Бургас, МРРБ, МЕ, МЗХ, ИАРА, МТИТС, ИАМА - Дирекции "Бургас" и "Варна", ДППИ, пристанищни оператори

❑ *Национални мерки на България*

Новите национални мерки са разработени в рамките на проект за подкрепа

„Прилагане на РДМС в България – разработване на програма от мерки съгласно член 13“

финансиран от Германската програма за консултантска помощ (AAP) за страните от централна и Източна Европа, Кавказ, и Централна Азия и координиран от Германската Федерална агенция по околна среда

- **Общ брой на националните мерки : 6**

Мярка №18 „Осигуряване на поетапно изпълнение на изискванията на РДМС 2008/56/ЕО чрез обезпечаване на необходимата информация в т.ч. механизми за финансиране и управленски решения “

- **Отделни стъпки за изпълнението ѝ:**

1. Разработване на общ план с необходимите дейности по прилагането на РДМС (2017 - 2021), в т.ч. необходими проучвания и развитие на разбирането на ДСМОС, организация на мониторинг и обмен на информация, координация и контрол при изпълнението на мерките и др.

2. Ежегодно – преди изготвяне на националния бюджет за следващата година – актуализация / детайлизиране на плана за предстоящата година и неговото одобрение.

3. Ежегодни експертни срещи между компетентните органи за обсъждане на конкретни дейности за следващата година.

- **Очаквани резултати:**

По-ефективна координация и заангажиране на отговорните институции; осигуряване на необходимото финансиране за изпълнение на планираните дейности; навременно планиране и изпълнение на дейностите по прилагане на РДМС.

- **Компетентни институции:** МОСВ, БДЧР

Мярка №19 “Развитие на нетрадиционни за България и/или иновативни биотехники за морското аквакултурно производство или за добив на стопански ценни видове”

- **Основни действия:**

1. Стимулиране на разработването на иновативни техники за изкуствено култивиране, които имат по-малък негативен ефект върху морската среда в сравнение с традиционно прилаганите (пилотни научни проекти за иновативни техники за извличане на рапани, биотехнологии за култивиране на видове, за които в миналото е имало неуспешни опити за култивиране и др.)
2. Стимулиране на използването на такива техники (например създаване на бизнес инициативи, предоставяне на стимули, регулиране на правната рамка).

- **Компетентни институции:**

МЗХ / ИАРА, МОСВ / БДЧР, РИОСВ-Варна и Бургас; ЗС: Местни инициативни рибарски групи (МИРГ), научни институти и университети

Мярка № 20 “Преразглеждане на зоните за драгиране и депониране на драгажни маси (изследване на пригодността на съществуващите места за депониране на драгажни маси и предложения за нови)”

- **Основни действия**:

Първи етап: обследване на състава на седиментите в съществуващите райони за драгиране и потенциални нови, - обект на инвестиционни намерения.

Втори етап: обследване на съществуващите зони за депониране на драгажни маси (хидроморфологични характеристики) и оценка на пригодността им за определените цели, при необходимост и определяне на нови.

Трети етап: анализ на действащата нормативна уредба и разработване на предложения за актуализация относно реда за определяне (в т.ч. критерии) на зони за депониране на драгажни маси, тяхната експлоатация и контрол на дейностите.

- **Компетентни органи:**

МТИТС, ДППИ, МОСВ / БДЧР

Мярка № 21 “Внедряване на „морските отпадъци“ в съществуващото законодателство”

- **Основни дейности:**

1. Анализ на пропуските в действащата нормативна уредба от гледна точка на целите на РДМС относно морските отпадъци, в т.ч. използване на резултати от подобни анализи по текущи и изпълнени проекти.

2. Подготовка на предложения за промени в нормативната уредба, редовно провеждане на срещи с компетентните органи, за обсъждане на изготвените предложения.

3. Изготвяне на институционален анализ за настоящите възможности и необходимостите за обезпечаване на прилагането на предложените изменения в нормативната уредба.

4. Провеждане на процедури за изменение и допълнение на нормативни актове.

- **Компетентни органи:**

МОСВ, МТИТС, МЗХ / ИАРА, МРРБ

Мярка № 22 “Ограничаване на генерирането на подводен шум и енергия в морската среда от офшорните инсталации (платформи)”

- **Основни дейности**:

1. Проучване относно граничните стойности, извън които подводният шум доказано може да окаже негативно въздействие върху морските бозайници.
2. Въвеждане в българското законодателство на прагови стойности за подводен шум и енергия в морската среда при провеждане на дейностите по проучване и добив на нефт и природен газ, на база на резултатите от проведените проучвания.
3. Конкретизиране на изискванията, които следва да се съблюдават при провеждане на законовите процедури по разрешаване на дейностите по проучване и добив на нефт и природен газ, на база на резултатите от проучванията.
4. Регламентиране на изискванията за контрол.

- **Компетентни органи:**

МОСВ / БДЧР, Министерство на енергетиката (МЕ), Министерство на регионалното развитие и благоустройството (МРРБ)

Мярка № 23 “Надграждане на създаденият регистър за околния (постоянен) и антропогенния (импулсен) шум, следвайки стандартизираните задължителни изисквания за докладване, с цел същия да се превърне в оперативен инструмент”

- **Основни действия**:

Целта на тази мярка е да надгради дейностите и резултатите от проект „Инструменти за оценка на отпадъците, еутрофикацията и шума в морските води – MARLEN“ (април 2015 - април 2016) за изпълнение на изискванията на РДМС MSFD 2008 / 56 / ЕО, по-специално, тези, свързани с Дескриптор 11 и Ръководството за мониторинг на подводния шум и енергия.

Синхронизирано с проучванията на подводния шум ще бъде реализирано и проучване за запълване на празнините от данни относно морските бозайници.

Планираната мярка има за цел да надгради и разшири обхвата на шумовия регистър, във времеви и пространствен аспект, за да може същия да се доразвие като оперативен инструмент за целите на РДМС.

- **Компетентни институции:**

МОСВ, БДЧР

Тип на мерките, свързани с екологичния статус на морската околна среда

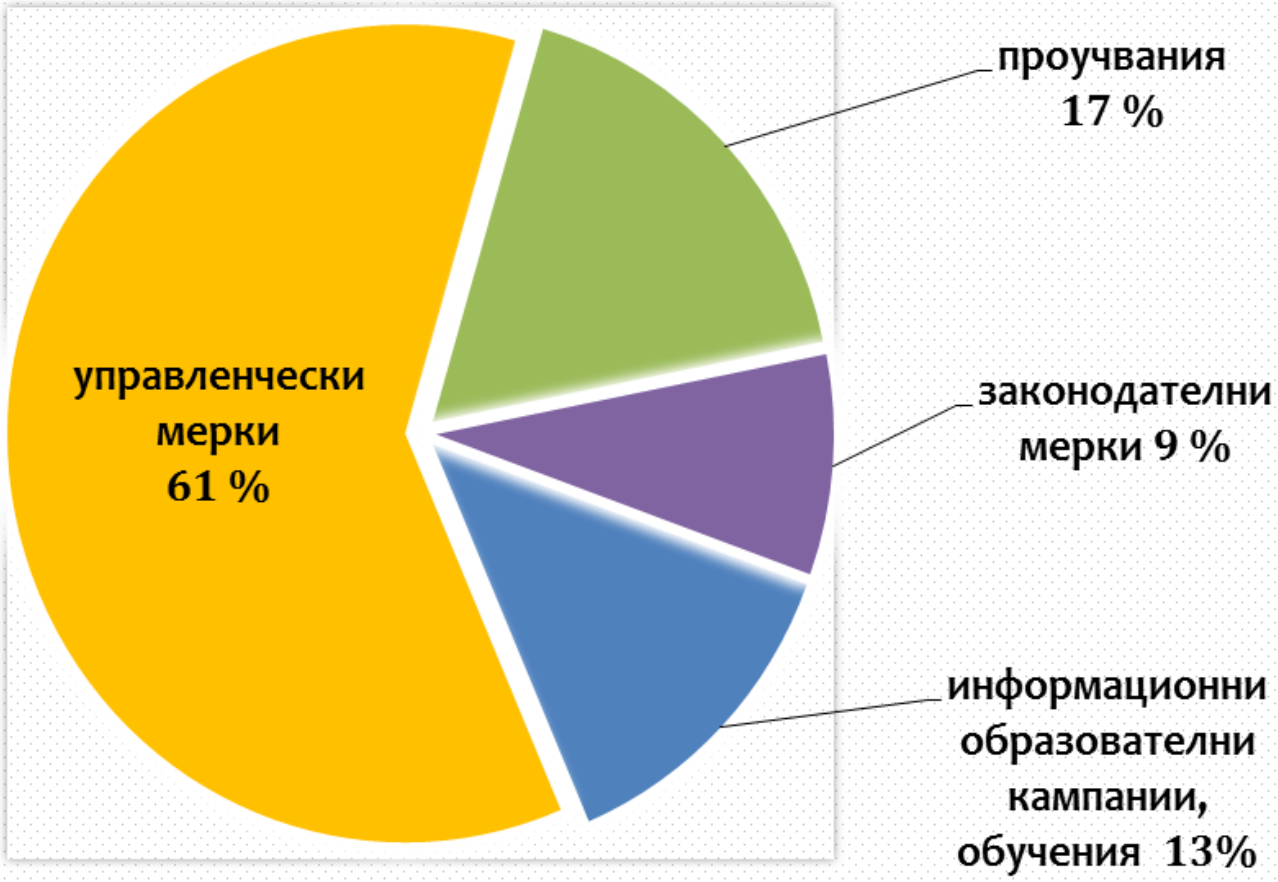

Публични консултации на Програмата от мерки на Р България

02 март – 30 април 2016

Публикуван проект на Програма от мерки по РДМС за обществени обсъждания

Министерство на околната среда и водите:

http://www3.moew.government.bg/?show=top&cid=28&lang=bg

Басейнова дирекция „Черноморски район“:

http://www.bsbd.org/bg/merki_13_rdms.html

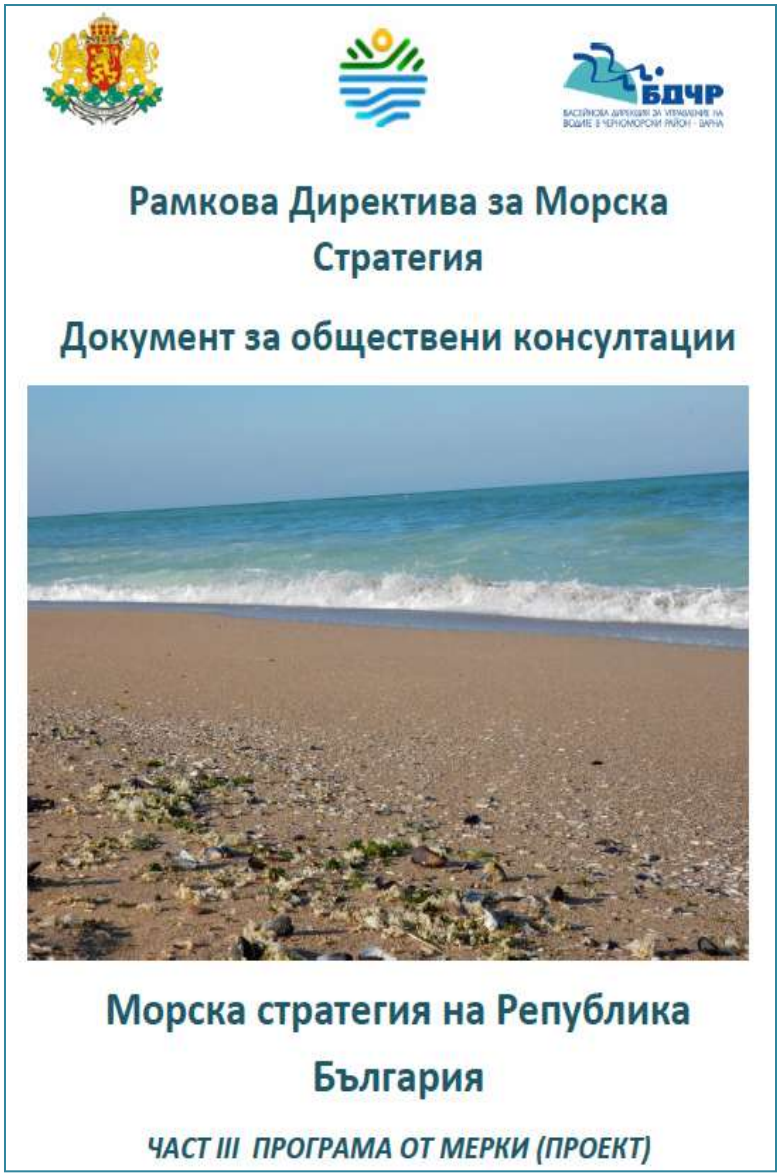

Очакваме Вашите коментари и предложения!

Таня Милкова – Началник отдел “Опазване на морските води и мониторинг”, Басейнова дирекция „Черноморски район“

web: http://www.bsbd.org
e-mail: bdvarna@bsbd.org